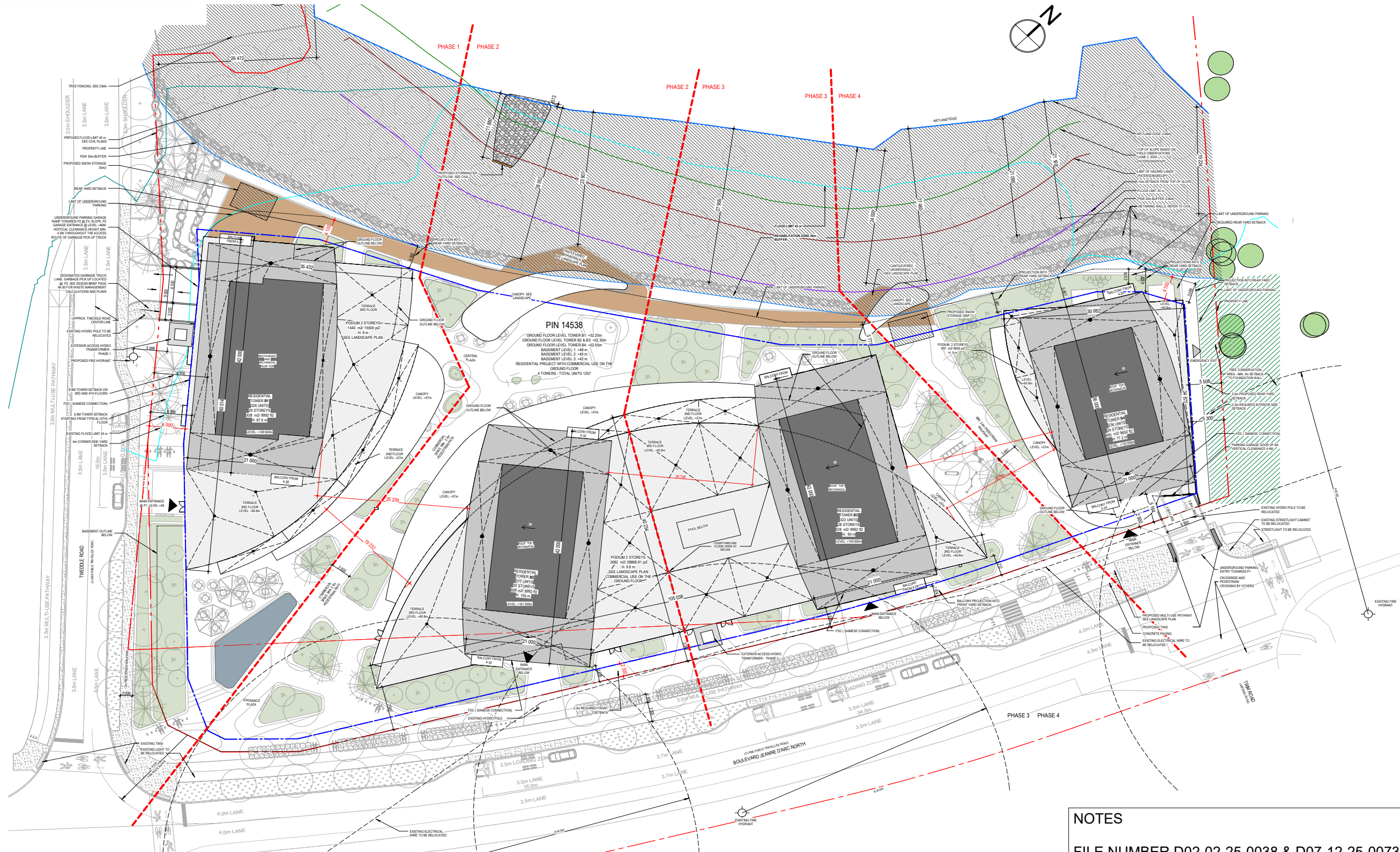
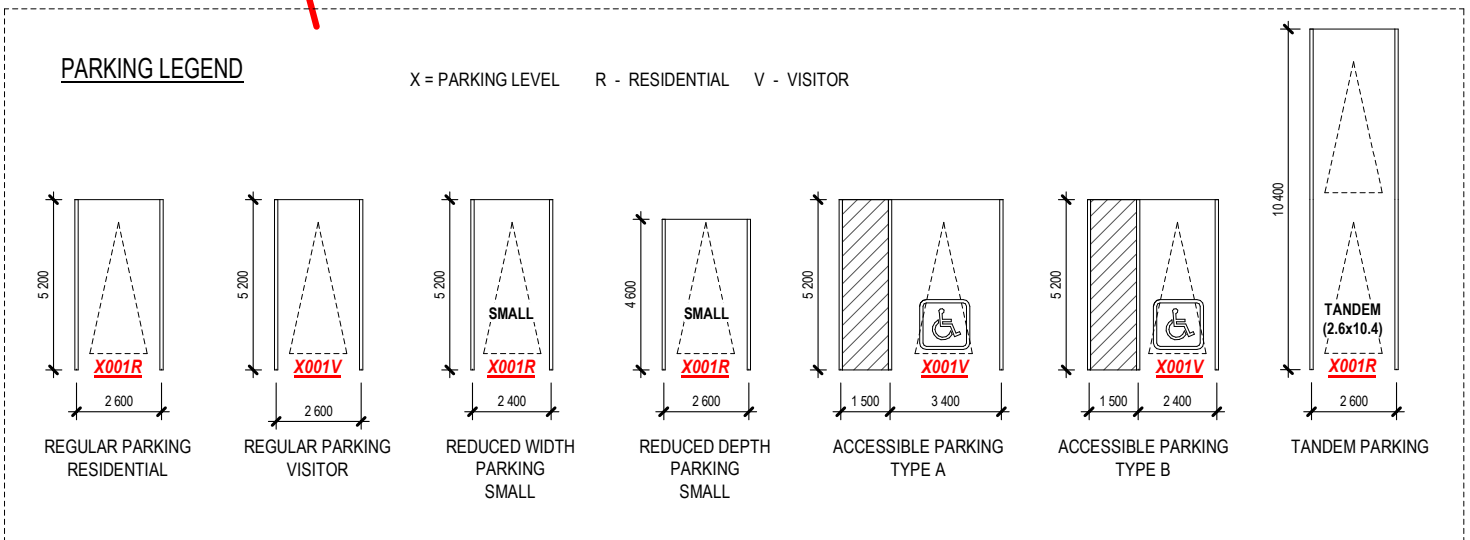
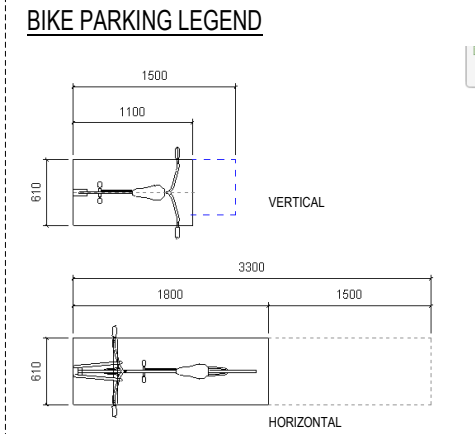


SITE PLAN

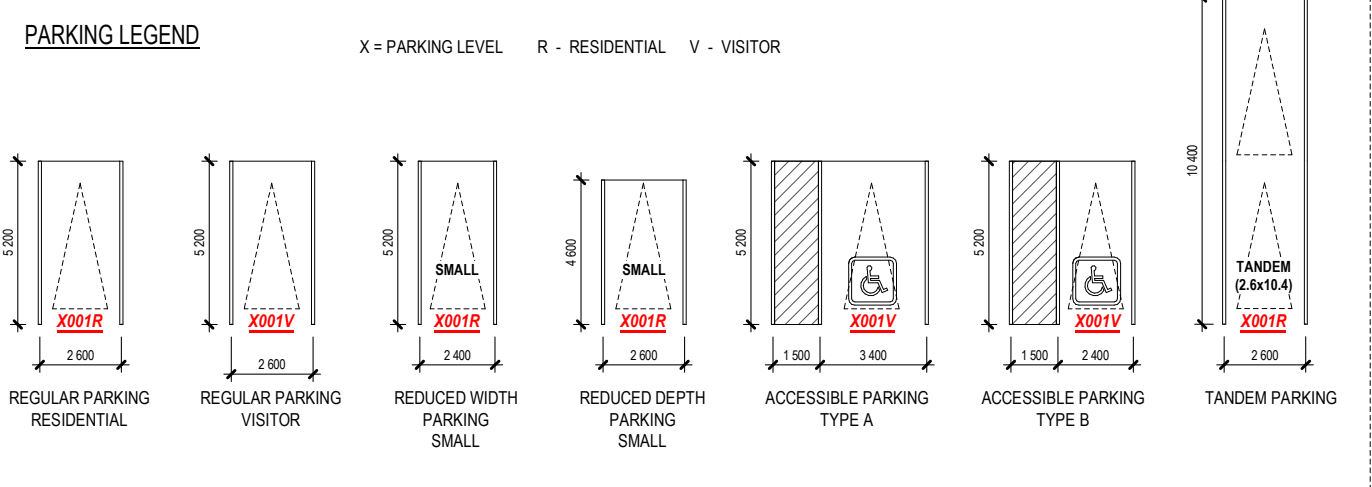
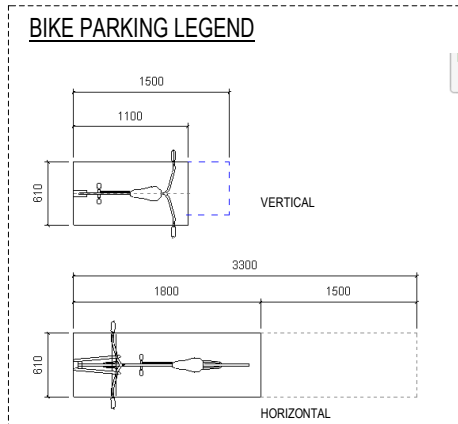
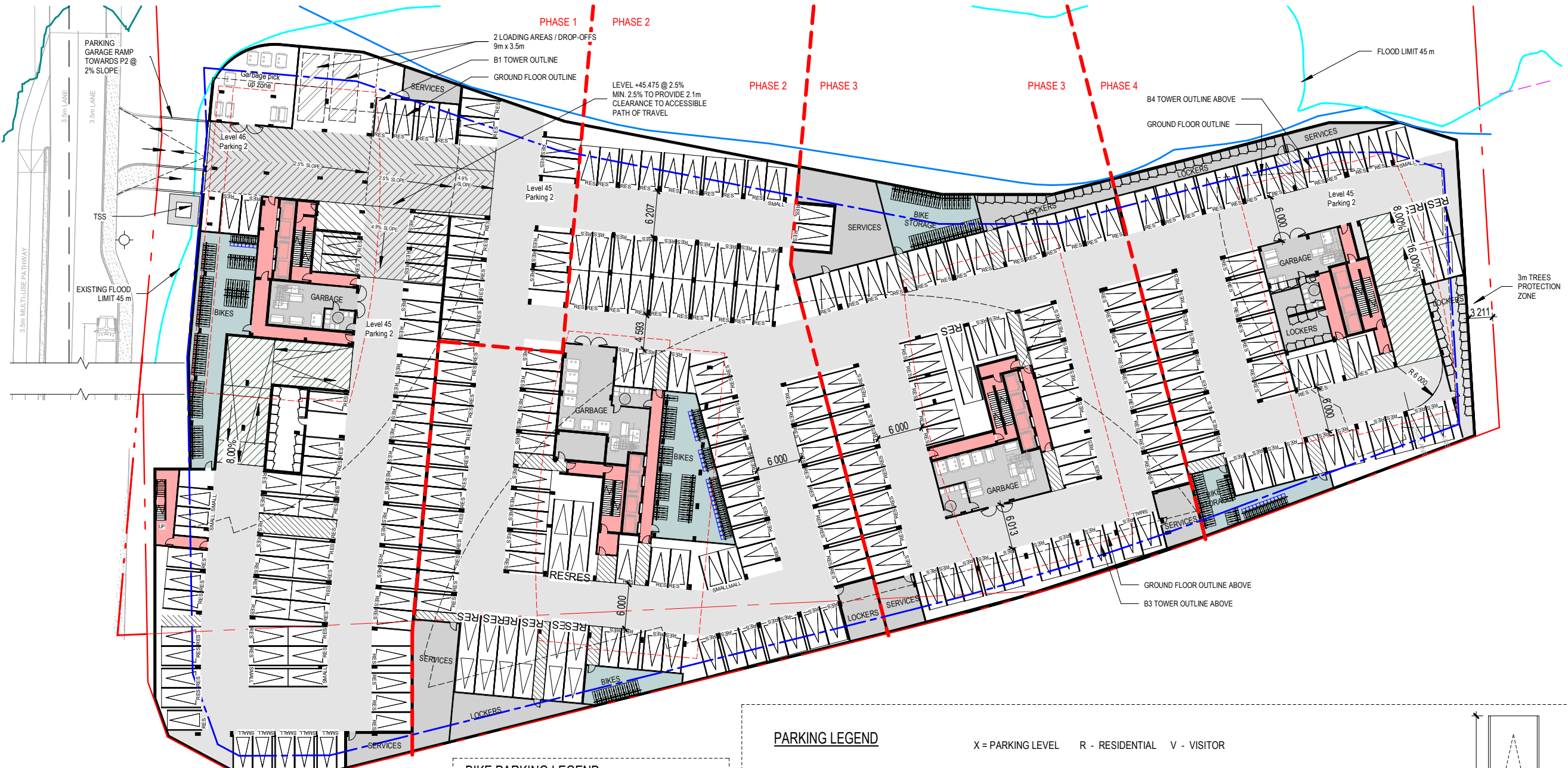


NOTES
 FILE NUMBER D02-02-25-0038 & D07-12-25-0073
 PLAN NUMBER # 19417



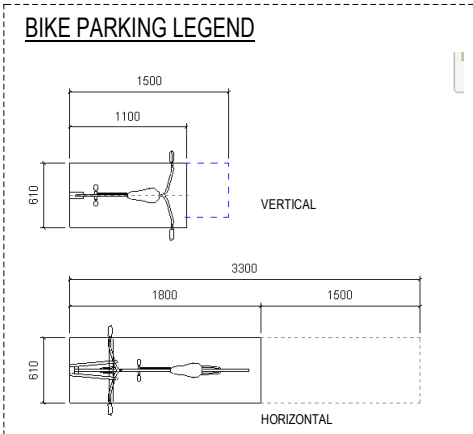
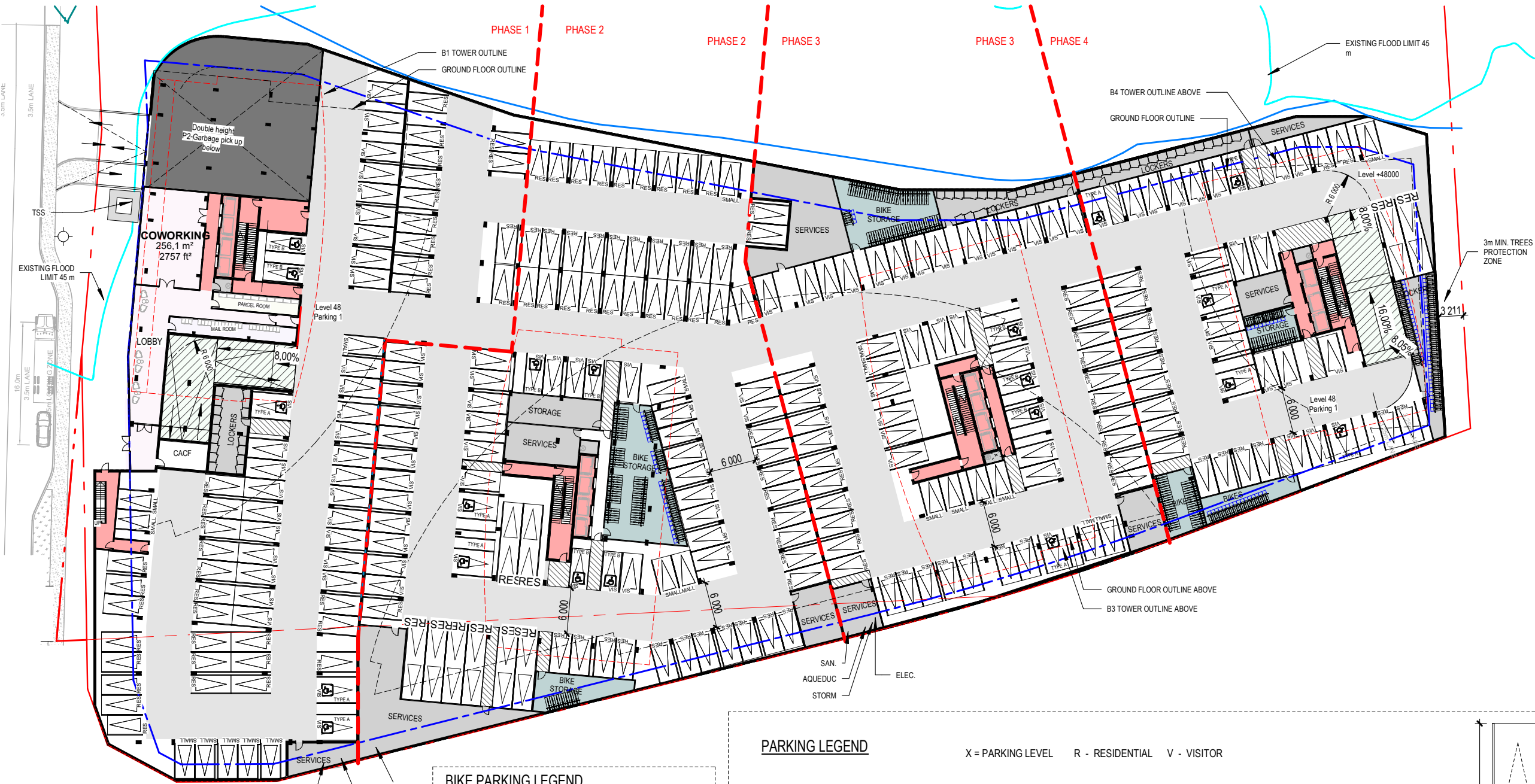
SCALE 1:500

PARKING PLAN | P2, LEVEL +45



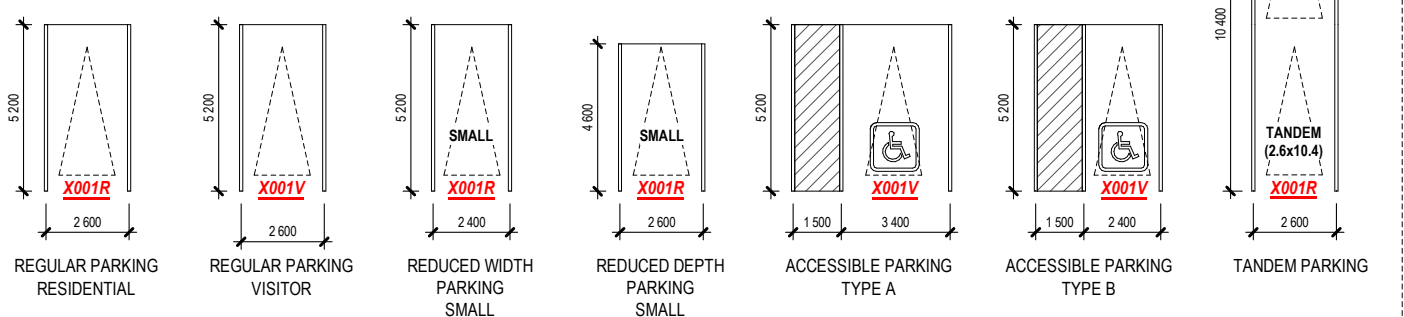
SCALE 1:500

PARKING PLAN | P1, LEVEL +48

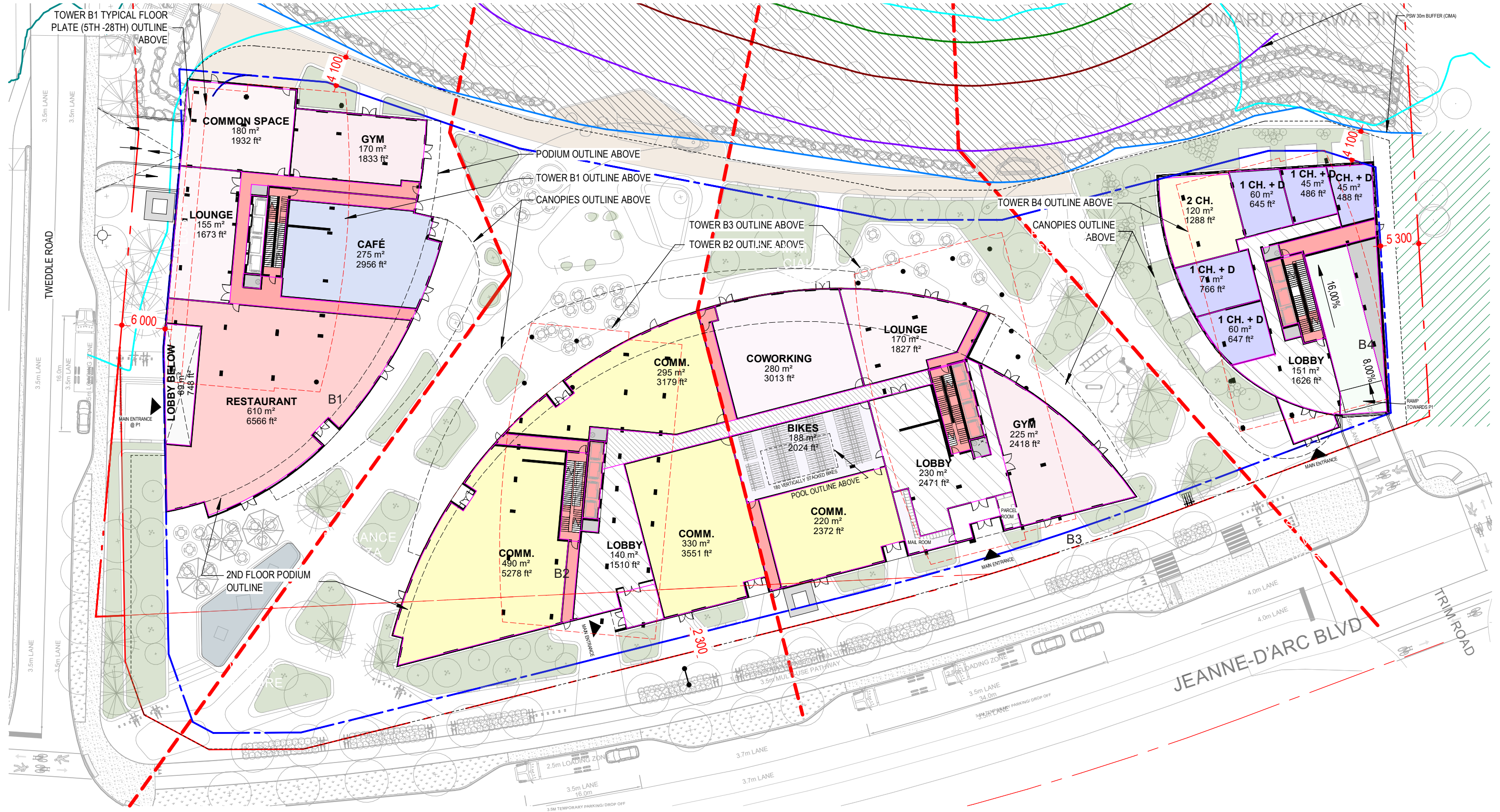


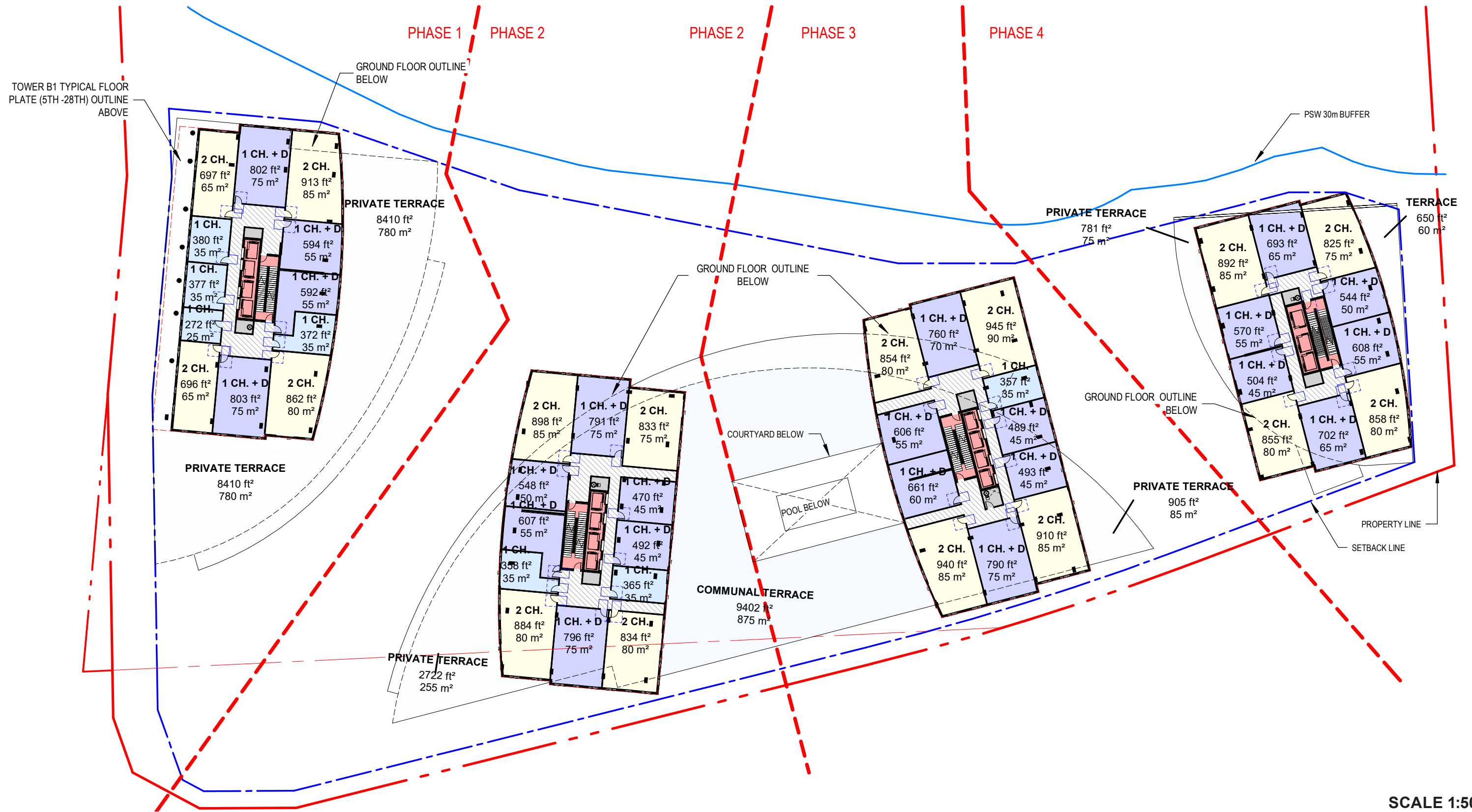
PARKING LEGEND

X = PARKING LEVEL R - RESIDENTIAL V - VISITOR



GROUND FLOOR PLAN | AREA PLAN





SCALE 1:500



SCALE 1:500



SCALE 1:500

13383	1015 TWEDDLE RD - AMENITY AREAS (ZONING)	2026-02-17
-------	--	------------

STATISTIQUES / STATISTICS	B1						B2						B3						B4						TOTAL AMENITY AREA							
	PRIVATE		COMMUNAL				PRIVATE		COMMUNAL				PRIVATE		COMMUNAL				PRIVATE		COMMUNAL				TOTAL PRIVATE AMENITY AREA		TOTAL COMMUNAL AMENITY AREA				TOTAL AMENITY AREA	
	PRIVATE AMENITY AREA		INDOOR AMENITY AREA		OUTDOOR AMENITY AREA		PRIVATE AMENITY AREA		INDOOR AMENITY AREA		OUTDOOR AMENITY AREA		PRIVATE AMENITY AREA		INDOOR AMENITY AREA		OUTDOOR AMENITY AREA		PRIVATE AMENITY AREA		INDOOR AMENITY AREA		OUTDOOR AMENITY AREA		TOTAL PRIVATE AMENITY AREA		TOTAL COMMUNAL AMENITY AREA		TOTAL AMENITY AREA			
	m² / m²	pi² / ft²	m² / m²	pi² / ft²	m² / m²	pi² / ft²	m² / m²	pi² / ft²	m² / m²	pi² / ft²	m² / m²	pi² / ft²	m² / m²	pi² / ft²	m² / m²	pi² / ft²	m² / m²	pi² / ft²	m² / m²	pi² / ft²	m² / m²	pi² / ft²	m² / m²	pi² / ft²	m² / m²	pi² / ft²	m² / m²	pi² / ft²	m² / m²	pi² / ft²		
32e Étage / 32nd Floor	0,00	0,00	0,00	0,00	0,00	0,00	19	205	0	0	0,00	0,00	0,00	0,00	0,00	0,00	0,00	0,00	0,00	0,00	0,00	0,00	0,00	19	205	0,00	0,00	19	205			
31e Étage / 31st Floor	0,00	0,00	0,00	0,00	0,00	0,00	19	205	0	0	0,00	0,00	0,00	0,00	0,00	0,00	0,00	0,00	0,00	0,00	0,00	0,00	0,00	19	205	0,00	0,00	19	205			
30e Étage / 30th Floor	0,00	0,00	0,00	0,00	0,00	0,00	19	205	0	0	0,00	0,00	0,00	0,00	0,00	0,00	0,00	0,00	0,00	0,00	0,00	0,00	0,00	19	205	0,00	0,00	19	205			
29e Étage / 29th Floor	0,00	0,00	0,00	0,00	0,00	0,00	19	205	0	0	0,00	0,00	0,00	0,00	0,00	0,00	0,00	0,00	0,00	0,00	0,00	0,00	0,00	19	205	0,00	0,00	19	205			
28e Étage / 28th Floor	19	205	0	0	0	0	19	205	0	0	0	0	0	0	0	0	0	0,00	0,00	0,00	0,00	0	0	57	614	0,00	0,00	57	614			
27e Étage / 27th Floor	19	205	0	0	0	0	19	205	0	0	0	0	0	0	0	0	0	0,00	0,00	0,00	0,00	0	0	57	614	0,00	0,00	57	614			
26e Étage / 26th Floor	19	205	0	0	0	0	19	205	0	0	0	0	0	0	0	0	0	0,00	0,00	0,00	0,00	0	0	57	614	0,00	0,00	57	614			
25e Étage / 25th Floor	19	205	0	0	0	0	19	205	0	0	0	0	0	0	0	0	0	0,00	0,00	0,00	0,00	0	0	57	614	0,00	0,00	57	614			
24e Étage / 24th Floor	19	205	0	0	0	0	19	205	0	0	0	0	0	0	0	0	0	19	205	0,00	0,00	0	0	76	818	0,00	0,00	76	818			
23e Étage / 23rd Floor	19	205	0	0	0	0	19	205	0	0	0	0	0	0	0	0	0	19	205	0,00	0,00	0	0	76	818	0,00	0,00	76	818			
22e Étage / 22nd Floor	19	205	0	0	0	0	19	205	0	0	0	0	0	0	0	0	0	19	205	0,00	0,00	0	0	76	818	0,00	0,00	76	818			
21e Étage / 21st Floor	19	205	0	0	0	0	19	205	0	0	0	0	0	0	0	0	0	19	205	0,00	0,00	0	0	76	818	0,00	0,00	76	818			
20e Étage / 20th Floor	19	205	0	0	0	0	19	205	0	0	0	0	0	0	0	0	0	19	205	0,00	0,00	0	0	76	818	0,00	0,00	76	818			
19e Étage / 19th Floor	19	205	0	0	0	0	19	205	0	0	0	0	0	0	0	0	0	19	205	0,00	0,00	0	0	76	818	0,00	0,00	76	818			
18e Étage / 18th Floor	19	205	0	0	0	0	19	205	0	0	0	0	0	0	0	0	0	19	205	0,00	0,00	0	0	76	818	0,00	0,00	76	818			
17e Étage / 17th Floor	19	205	0	0	0	0	19	205	0	0	0	0	0	0	0	0	0	19	205	0,00	0,00	0	0	76	818	0,00	0,00	76	818			
16e Étage / 16th Floor	19	205	0	0	0	0	19	205	0	0	0	0	0	0	0	0	0	19	205	0,00	0,00	0	0	76	818	0,00	0,00	76	818			
15e Étage / 15th Floor	19	205	0	0	0	0	19	205	0	0	0	0	0	0	0	0	0	19	205	0,00	0,00	0	0	76	818	0,00	0,00	76	818			
14e Étage / 14th Floor	19	205	0	0	0	0	19	205	0	0	0	0	0	0	0	0	0	19	205	0,00	0,00	0	0	76	818	0,00	0,00	76	818			
13e Étage / 13th Floor	19	205	0	0	0	0	19	205	0	0	0	0	0	0	0	0	0	19	205	0,00	0,00	0	0	76	818	0,00	0,00	76	818			
12e Étage / 12th Floor	19	205	0	0	0	0	19	205	0	0	0	0	0	0	0	0	0	19	205	0,00	0,00	0	0	76	818	0,00	0,00	76	818			
11e Étage / 11th Floor	19	205	0	0	0	0	19	205	0	0	0	0	0	0	0	0	0	19	205	0,00	0,00	0	0	76	818	0,00	0,00	76	818			
10e Étage / 10th Floor	19	205	0	0	0	0	19	205	0	0	0	0	0	0	0	0	0	19	205	0,00	0,00	0	0	76	818	0,00	0,00	76	818			
9e Étage / 9th Floor	19	205	0	0	0	0	19	205	0	0	0	0	0	0	0	0	0	19	205	0,00	0,00	0	0	76	818	0,00	0,00	76	818			
8e Étage / 8th Floor	19	205	0	0	0	0	19	205	0	0	0	0	0	0	0	0	0	19	205	0,00	0,00	0	0	76	818	0,00	0,00	76	818			
7e Étage / 7th Floor	19	205	0	0	0	0	19	205	0	0	0	0	0	0	0	0	0	19	205	0,00	0,00	0	0	76	818	0,00	0,00	76	818			
6e Étage / 6th Floor	19	205	0	0	0	0	19	205	0	0	0	0	0	0	0	0	0	19	205	0,00	0,00	0	0	76	818	0,00	0,00	76	818			
5e Étage / 5th Floor	19	205	0	0	0	0	19	205	0	0	0	0	0	0	0	0	0	19	205	0,00	0,00	0	0	76	818	0,00	0,00	76	818			
4e Étage / 4th Floor	19	205	0	0	0	0	19	205	0	0	0	0	0	0	0	0	0	19	205	0,00	0,00	0	0	76	818	0,00	0,00	76	818			
3e Étage / 3rd Floor	905	9 741	0	0	0	0	255	2 745	320	3 444	350	3 767	85	915	520	5 597	520	5 597	145	1 561	0,00	0,00	520	5 597	1390	14 962	2 230	24 004	3 620	38 965		
2e Étage / 2nd Floor	115	1 238	0	0	0	0	100	1 076	0	0	0	0	195	2 099	246	2 648	0	0	0	0	0,00	0,00	0	0	410	4 413	246	2 648	656	7 061		
RDC / Ground Floor	0	0	550	5 920	483	5 199	0	0	0	0	820	8 826	0,00	0,00	675	7 266	350	3 767	78	840	0,00	0	590	6 351	78	840	3 468	37 329	3 546	38 169		
P1	0	0	256	2 757	0	0	0	0	0	0	0	0	0,00	0,00	0,00	0,00	0	0	0,00	0,00	0,00	0,00	0	0	0	0	256	2 757	256	2 757		
AIRE TOTAL D'AGRÈMENT (m²) TOTAL AMENITY AREA (m²)	1 495	16 092	806	8 677	483	5 199	906	9 752	320	3 444	1 170	12 594	755	8 127	1 441	15 511	870	9 365	622	6 695	0	0	1 110	11 948	3 778	40 666	6 200	66 737	9 978	107 403		

13383	1015 TWEDDLE RD - COMMERCIAL AREAS (ZONING)	2026-02-17
	AREA (m2)	
PHASE 1	0	
PHASE 2	1115	
PHASE 3	220	
PHASE 4	0	
TOTAL	1335	