



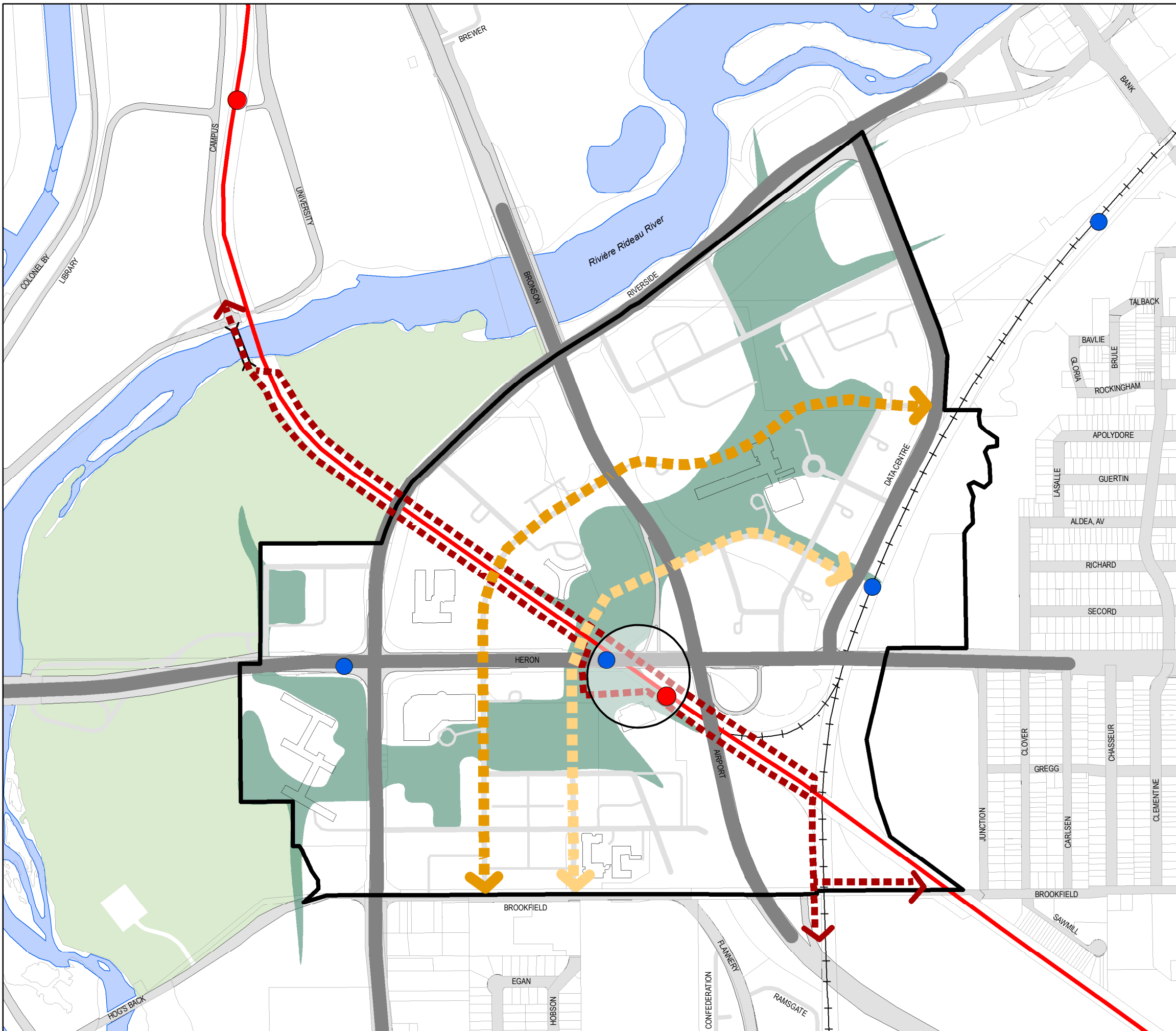
# Confederation Heights












SECONDARY PLAN - Volume 2

Annex C - Key Community Connectors

PLAN SECONDAIRE - Volume 2

Appendice C - Principaux connecteurs communautaires



-  Secondary Plan Boundary /  
Limite du plan secondaire
-  Arterial /  
Artère
-  The Line /  
La ligne
-  The Arch /  
L'Arc
-  The Inner Arch /  
L'Arc Intérieur
-  Heritage Greenway /  
Voie verte patrimoniale
-  Existing Buildings /  
Bâtiments existants
-  Transit Node /  
Nœud de transit
-  Bus Rapid Transit Station (BRT) /  
Station de transport en commun rapide par autobus (TCRA)
-  O-Train Station (LRT) /  
Station de l'O-Train (TLR)
-  O-Train

NOTE: All park, greenspace and POPS shown on this plan are approximate and their location, size, and configuration are subject to change.  
REMARQUE : Tous les parcs, espaces verts et EPAIP présentés sur ce plan sont approximatifs et leurs localisation, grandeur et configuration pourraient être modifiées.

## DRAFT

Consolidation and Amendments /  
Amendement au plan directeur approuvé



Planning, Real Estate and Economic Development Department,  
Geospatial Analytics, Technology and Solutions  
Direction générale de la planification, de l'immobilier et du développement économique,  
Analyse géospatiale, technologie et solutions