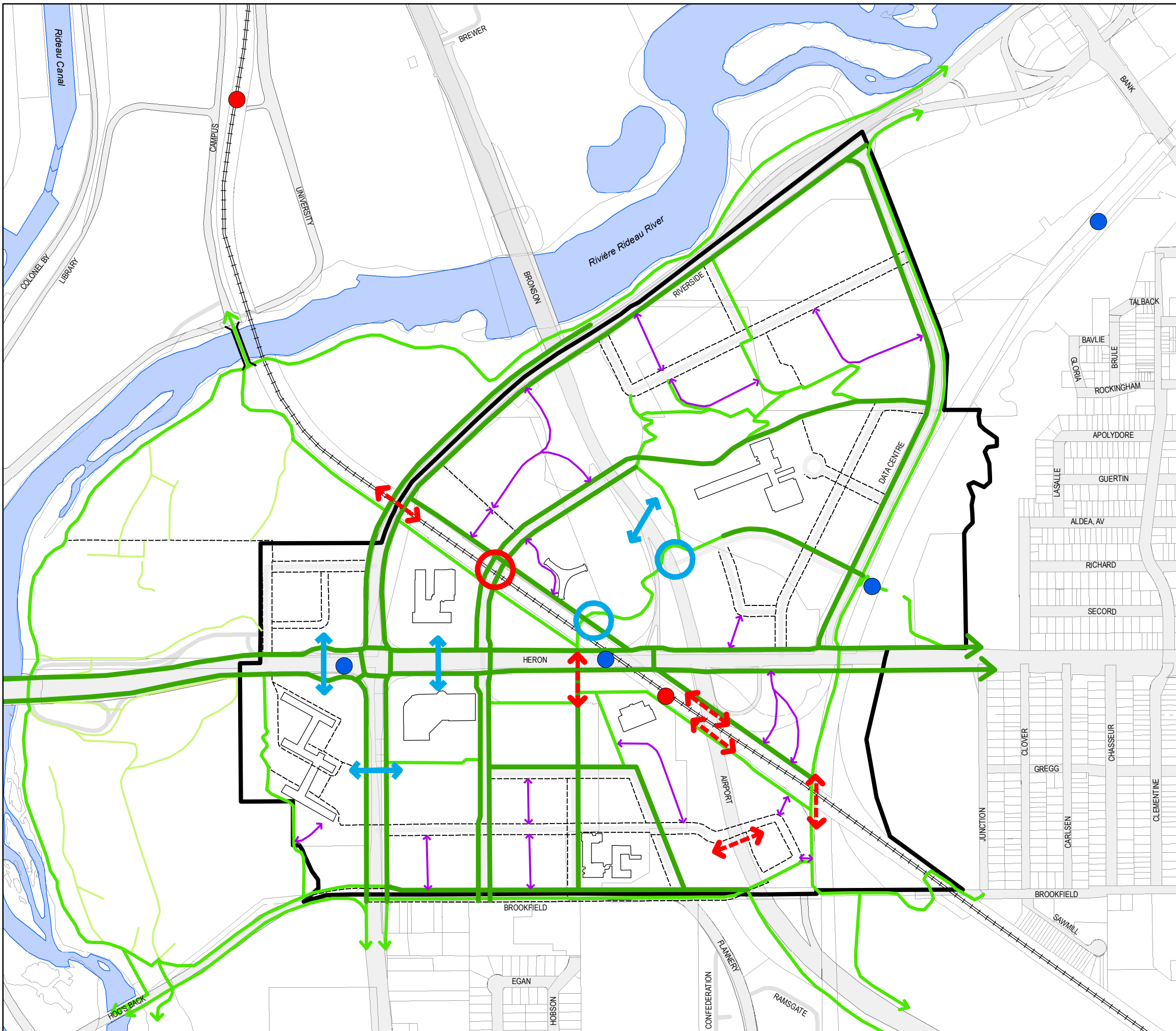





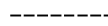







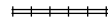



Confederation Heights

SECONDARY PLAN - Volume 2
Schedule D - Active Transportation Network

PLAN SECONDAIRE - Volume 2
Annexe D - Réseau de transport actif



-  Secondary Plan Boundary /
Limite du plan secondaire
-  Dedicated Cycle Tracks and Sidewalks/
Piste cyclable et trottoir dédiés
-  Multi-Use Pathway /
Sentier polyvalent
-  Sidewalks /
Trottoirs
-  Pedestrian Tunnels /
Tunnels pour piétons
-  Barrier-Free Active Transportation Underpass /
Passage inférieur pour les transports actifs sans obstacle
-  Active Transportation Bridge /
Pont de transport actif
-  Vehicular and Pedestrian Bridge /
Pont pour piétons et pour véhicules
-  Potential Mid-Block Connection /
Potentielles liaisons en milieu de quadrilatère
-  Bus Rapid Transit Station (BRT) /
Station de transport en commun rapide par autobus (TCRA)
-  O-Train Station (LRT) /
Station de l'O-Train (TLR)
-  O-Train
-  Existing Buildings /
Bâtiments existants

NOTE: All connections shown on this plan are approximate and their location and type are subject to change upon more detailed review.
REMARQUE : Tous les liaisons présentés sur ce plan sont approximatifs et leurs localisation et leur type pourraient être modifiées après un examen plus approfondi.

DRAFT

Consolidation and Amendments /
Amendement au plan directeur approuvé